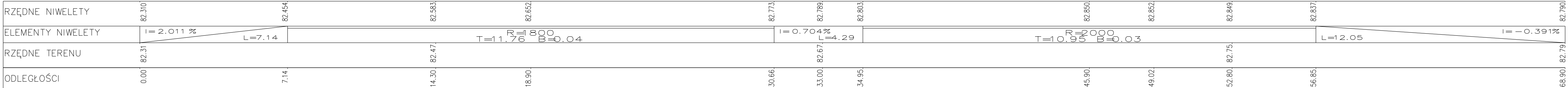

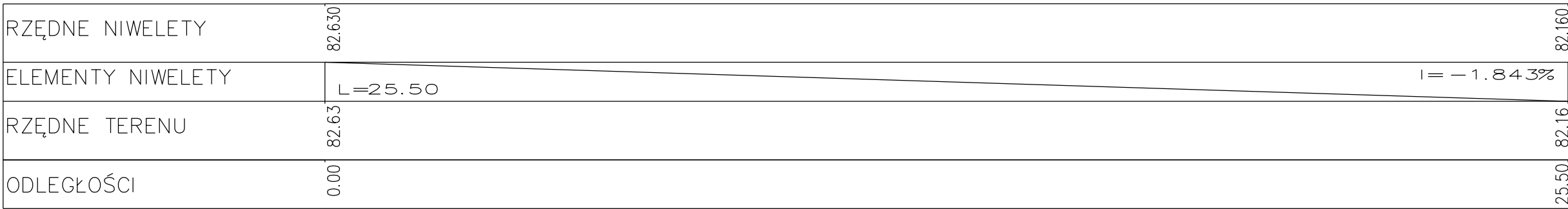


NIWELETA DROGA 1
skala 1:100/100
PP= 78.0 m n.p.m.



NIWELETA DROGA 1KDW
skala 1:100/100
PP= 78.0 m n.p.m.



INWESTOR

Gmina Śrem
Plac 20 Października 1
63-100 Śrem

JEDNOSTKA PROJEKTOWA

MS

BIURO
PROJEKTOWE

MS BIURO PROJEKTOWE
MICHAŁ SROKA
UL. BÓROWA 4
62-200 GNIEZNO

STADIUM

PROJEKT BUDOWLANY

TEMAT

BUDOWA I ROZBUDOWA PARKINGÓW
PRZY UL. STASZICA W ŚREMIE

TYTUŁ RYSUNKU

PRZEKROJE PODŁUŻNE
DROGI PARKINGU 1

ADRES OBIEKTU BUDOWLANEGO

DZIAŁKI NR 2205/322, 2205/324,
2205/326, 2205/327
obręb 302604_4.0007 Śrem

STANOWISKO	IMIĘ I NAZWISKO	PODPIS	
Projektant branży drogowej	mgr inż. Michał Sroka		
Numer uprawnień	WKP/0135/POOD/19		
Asystent projektanta branży drogowej	-		
Numer uprawnień	-		
Sprawdzający branży drogowej	mgr inż. Przemysław Adamczak		
Numer uprawnień	WKP/0120/POOD/16		
Projektant branży elektrycznej	-		
Numer uprawnień	-		
Sprawdzający branży elektrycznej	-		
Numer uprawnień	-		
Projektant branży teletechnicznej	-		
Numer uprawnień	-		
Sprawdzający branży teletechnicznej	-		
Numer uprawnień	-		

DATA OPRACOWANIA	SKALA	ARKUSZ	NUMER RYSUNKU
07.2020	1:100/100	-	4.1
Nazwa pliku: -			